



BY+LAND

Hvor
Østre havn, Aalborg

Bygherre
A. Enggaard A/S

Areal
ca. 3000 m²

Rolle i projektet
Landskabsarkitekt, hovedrådgiver

Status
Afsluttet, 2021

STJERNEPLADSEN

Byrumsdesign | A. Enggaard A/S, 2019-2021

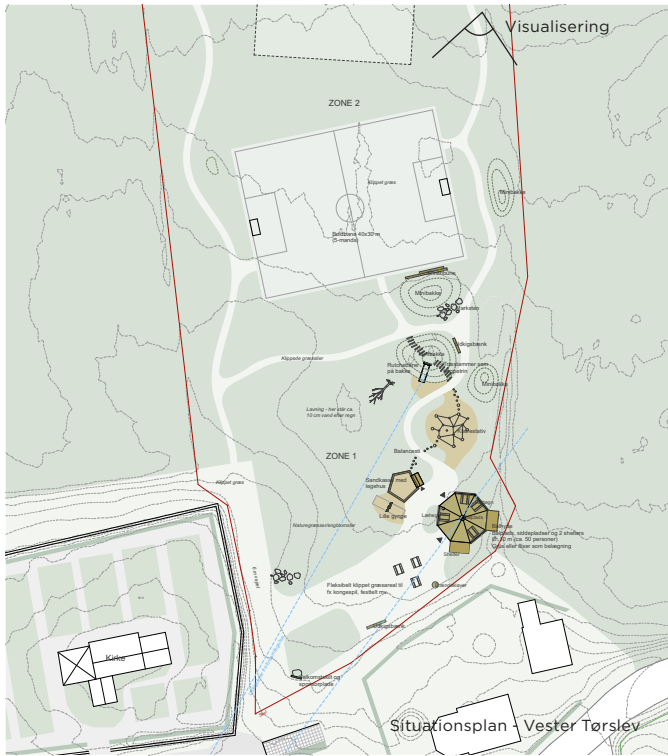
BY+LAND har udviklet Stjernepladsen i Aalborg. Stjernepladsen er en central bylivsplads, der som navnet antyder, strækker sine arme inviterende ud i sin kontekst. Pladsen er beliggende midt i den nye bydel Østre Havn på Aalborg Havnefront med Musikkens Hus og Limfjorden som nærmeste naboer. Stjernepladsen skal være med til at understøtte bydelens multifunktionelle islæt med både beboelse, aktivitetstilbud, erhverv, caféliv og butikker.

"Den urbane dagligstue" har været det bærende koncept i formgivningen og pladsen er bl.a. derfor kendetegnet af flere fixpunkter man kan interagere med – fx pavillonen Proppen, som er Aalborgs mindste og mest offentlige fælleshus, og de fem menneskelignende skulpturer Aalborggenserne, der på hver deres måde forholder sig til verden. Herimellem slynger sig opholdsrum af varierende størrelse omgivet af frodig beplantning, indrettet med flere typer af byrumsmøbler så forskellige siddepræferencer imødekommes.

Visionen har været at skabe en intim plads, som taler til menneskets skala, og som inviterer til ophold både om dagen og om aftenen. Her er rum til både udeservering fra de tilstødende butikker og caféer og til det uformelle ophold.

Nøgleord

- Byrumsdesign
- Uformelle mødesteder og ophold
- Design af byrumsmøbler
- Biodiversitet
- Oplevelsesdesign
- Tilgængelighed
- Samarbejde med kunstner



Hvor
Vester Tørslev, Tisted, Astrup og Norup

Bygherre
Mariagerfjord Kommune

Areal
fra 2500 m² til 1,5 ha

Rolle i projektet
Landskabsarkitekt, rådgiver

Status
Igangværende, 2023

LOKALE UDVIKLINGSPLANER

Landsbyudvikling | Mariagerfjord Kommune, 2023

BY+LAND har udarbejdet skitseprojekter for forskellige borgergrupper i Mariagerfjord Kommune som et led i landdistriktteamets proces med udførelse af lokale udviklingsplaner. Kommunens fokus for de lokale udviklingsplaner er, at initiativerne til projekter og gennemførelse heraf, hovedsageligt består af frivillige kræfter fra lokalområdet, men med mulighed for sparring og problemløsning fra kommunen. Borgerne har dermed været i gang i noget tid, når vi kommer på banen.

Hvert skitseprojekt er derfor startet med en besigtigelse på stedet og en god dialog med borgergruppen omkring ønsker og behov, samt hvad stedets potentialer og udfordringer indebærer - også i en større kontekst ift. fx rekreative forbindelser. Fælles for stederne har været ønsket om at skabe et nyt fællesområde og mødested i landsbyen for primært lokalområdet, men også cykelturister m.fl.

Output har været en lille projektmappe med oprids af eksisterende forhold, vision for stedet, disponering, situationsplan, referencebilleder, evt. visualisering for stedet samt et økonomisk overslag. Projektmappen kan bruges af grupperne til ansøgning om fondsmidler, dispensationsansøgninger mv.

Nøgleord




- Ildsjæle projekter
- Dialog og idegenerering på stedet
- Borgerinddragelse
- Lokale fællesområder og mødesteder
- Rekreative udeområder
- Bevægelse og rekreation
- Biodiversitet



BY+LAND



Levedygtige landsbyer
hele livet



Hvor
Hørve, Odsherred Kommune

Bygherre
Lokaldemokratiudvalget

Rolle i projektet
Landskabsarkitekt, underrådgiver

Status
Afsluttet, 2019

Samarbejdspartnere
Odsherred Kommune, N+P, SeTilSiden, Kooperationen

LEVEDYGTIGE LANDSBYER

Landsbyudvikling | Lokaldemokratiudvalget, 2018-2019

BY+LAND har været med til at udvikle en model for, hvordan en kooperativ virksomhed kan danne den organisatoriske ramme omkring en boligcirkulation, der understøtter både etableringen af ældrevenlige boliger og attraktive boliger til børnefamilier og yngre par (eksempelvis førstegangskøbere), hvorved levedygtige landsbyer fortsat kan være for hele livet.

Projektet skal bidrage til at formindske en udvikling, hvor landsbyer bliver mere og mere homogene i alderssammensætningen. Det skal gøre attraktivt for ældre at blive i landsbyen, for børnefamilierne at slå sig ned i eller vende tilbage til landsbyen og for de yngre par uden børn, eksempelvis under uddannelse eller netop udlærte, kan købe deres første bolig i landsbyen.

By+LAND har desuden udarbejdet projektets logo og et idékatalog for, hvordan der kan skabes en visuel sammenhæng mellem projekterne, så omdannelsen er synlig i bybilledet, herunder subtile visuelle virkemidler som karakteristisk beplantning og facadeelementer med et gennemgående farvetema.

Nøgleord

- Organisationsudvikling
- Borgerinddragelse
- Social bæredygtighed
- Bosætning
- Logodesign og Identitetsudvikling



LERKENFELDT ÅDALSTIEN
Lerkenfeldt Ådalstien er en 10 km lang stier, der binder de tre landsbyer Gl. Ullits, Vesterbølle og Gedsted sammen. Stien er en del af den nationale stierplan og er en af de mange nye stier, der er blevet anlagt i Vesthimmerlands Kommune som led i kommunens indsats for at styrke borgernes sundhed og livskvalitet.

UDSIGTS- OG KULTURFORTÆLLINGSPUNKTER
Lerkenfeldt Ådalstien er en 10 km lang stier, der binder de tre landsbyer Gl. Ullits, Vesterbølle og Gedsted sammen. Stien er en del af den nationale stierplan og er en af de mange nye stier, der er blevet anlagt i Vesthimmerlands Kommune som led i kommunens indsats for at styrke borgernes sundhed og livskvalitet.

OG DER ER EN FOLKELIG FOLDER
Lerkenfeldt Ådalstien er en 10 km lang stier, der binder de tre landsbyer Gl. Ullits, Vesterbølle og Gedsted sammen. Stien er en del af den nationale stierplan og er en af de mange nye stier, der er blevet anlagt i Vesthimmerlands Kommune som led i kommunens indsats for at styrke borgernes sundhed og livskvalitet.

OG DER ER EN FOLKELIG FOLDER
Lerkenfeldt Ådalstien er en 10 km lang stier, der binder de tre landsbyer Gl. Ullits, Vesterbølle og Gedsted sammen. Stien er en del af den nationale stierplan og er en af de mange nye stier, der er blevet anlagt i Vesthimmerlands Kommune som led i kommunens indsats for at styrke borgernes sundhed og livskvalitet.

PÅ TUR GJENNEM LERKENFELDT ÅDAL
Lerkenfeldt Ådalstien er en 10 km lang stier, der binder de tre landsbyer Gl. Ullits, Vesterbølle og Gedsted sammen. Stien er en del af den nationale stierplan og er en af de mange nye stier, der er blevet anlagt i Vesthimmerlands Kommune som led i kommunens indsats for at styrke borgernes sundhed og livskvalitet.

OG DER ER EN FOLKELIG FOLDER
Lerkenfeldt Ådalstien er en 10 km lang stier, der binder de tre landsbyer Gl. Ullits, Vesterbølle og Gedsted sammen. Stien er en del af den nationale stierplan og er en af de mange nye stier, der er blevet anlagt i Vesthimmerlands Kommune som led i kommunens indsats for at styrke borgernes sundhed og livskvalitet.

OG DER ER EN FOLKELIG FOLDER
Lerkenfeldt Ådalstien er en 10 km lang stier, der binder de tre landsbyer Gl. Ullits, Vesterbølle og Gedsted sammen. Stien er en del af den nationale stierplan og er en af de mange nye stier, der er blevet anlagt i Vesthimmerlands Kommune som led i kommunens indsats for at styrke borgernes sundhed og livskvalitet.



TIL BORGERE
Vesthimmerlands Kommune

BORGERDREVNE STIPROJEKTER
En trin-for-trin guide til udvikling af stier i Vesthimmerlands Kommune

Trin-for-trin brugerguide

Hvor
Gedsted, Vesterbølle og Gl. ullits

Bygherre
Vesthimmerlands Kommune

Rolle i projektet
Landskabsarkitekt, rådgiver

Status
Afsluttet, 2020

Samarbejdspartner
Kvistgaard+HIRD

LERKENFELDT ÅDAL

Stiprojekt | Vesthimmerlands Kommune, 2019-2020

BY+LAND har sammen med Kvistgaard+HIRD hjulpet Vesthimmerlands Kommune med udviklingen og formidlingen af Lerkenfeldt Ådal-stien i samarbejde med den lokale stigruppe. Stien binder de tre landsbyer Gl. Ullits, Vesterbølle og Gedsted sammen med en 10 km afmærket rute, der formidler områdets særlige fortællinger om livet i ådalen.

Livet i de tre landsbyer har gennem århundreder været tæt knyttet til Lerkenfeldt Å. Lerkenfeldt Ådal-stien skal styrke kendskabet til det enestående natur- og kulturlandskab i ådalen og landsbyerne, skabe mulighed for spændende friluftsoplevelser og styrke fællesskabet mellem de lokale landsbyer. Stien og de mange lokale fortællinger formidles via en fysisk folder og pæle på ruten, der markerer fortællingerne.

Med erfaringerne fra Lerkenfeldt Ådal-stiprojektet har BY+LAND og Kvistgaard+HIRD udarbejdet en guide for borgerdrevne stier, der skal være med til at fremme lokale fællesskaber i kommunen fremover.

Nøgleord

- Borgerinddragelse med bl.a. "Åbent hus"-workshop for hele lokalmiljøet
- Kortlægning/mapping
- Placering af rekreativ stiforbindelse
- Udvikling og layout af kort og flyer
- Udvikling og layout af trin-for-trin brugerguide



Hvor
Bjergby Idrætsområde

Bygherre
Hjørring Kommune

Areal
6,6 ha

Rolle i projektet
Landskabsarkitekt, rådgiver

Status
Afsluttet

BJERGBY-MYGDAL AKTIVITETSPARK

Helhedsplan | Hjørring Kommune, 2020

BY+LAND har udarbejdet en samlet udviklingsplan med udviklingsprincipper til Bjergby-Mygdal Idrætsforening i Hjørring Kommune. Helhedsplanen skal skabe rammerne for den fremtidige udvikling og omdannelse af områdets arealer til attraktive bevægelsesrum og mødesteder for lokalsamfundet, således området naturligt indgår som et nyt samlingssted for byens beboere.

Projektet tager udgangspunkt i kontekstanalyser, workshops med brugerne, visioner og strategiske tiltag for området, udarbejdelse af helhedsplan samt en etapeplan for realisering af projektet.

Udviklingsprincipperne er udarbejdet med udgangspunkt i fællesskaber i lokalområdet, sundhed, bevægelse og byliv – på tværs af generationer. Formålet er at skabe en samlet og gennemtænkt fortælling centreret omkring oplevelser – både de store øjeblikke og hverdagsoplevelserne.

I projektet har vi haft særligt fokus på at afdække stemninger, atmosfærer og følelser som middel til at lave kontekstrelevante, aktuelle og brugercentrerede helheds- og udviklingsplaner.

Nøgleord

- Byudvikling og nye fysiske forbindelser
- Oplevelsesbaseret borgerinddragelse
- Fællesskabende aktiviteter
- Rekreative udeområder
- Bevægelseslandskaber
- Biodiversitet
- Inde-ude relationer
- Sundhed, idræt og bevægelse